

«СОГЛАСОВАНО»

Исполняющий обязанности  
начальника управления  
образования и молодежной  
политики администрации  
Нижневартовского района  
О.В. Елфимова  
« 24 » 08 2022 год  
МП

«УТВЕРЖДАЮ»

Исполняющий обязанности  
директора МБОУ  
Излучинская ОСШУИОП №2  
Т.Г. Африкян  
« 23 » 08 2022 год  
МП

«СОГЛАСОВАНО»

Врио начальника ОГИБДД МОМВД  
России «Нижневартовский»  
подполковник полиции  
А.В. Яковлев  
« 25 » 08 2022 год  
МП

## ПАСПОРТ

дорожной безопасности

Муниципального бюджетного образовательного учреждения  
«Излучинская общеобразовательная средняя школа №2  
с углубленным изучением отдельных предметов»



2022 год

## Общие сведения

**Название учреждения:** Муниципальное бюджетное образовательное учреждение «Излучинская общеобразовательная средняя школа №2 с углубленным изучением отдельных предметов»

**Тип ОУ:** общеобразовательный

**Юридический адрес ОУ:** ул. Школьная 7 пгт. Излучинск Нижневартовский район, Ханты-Мансийский автономный округ-Югра, Тюменская область, 628634

**Фактический адрес ОУ:** ул. Школьная 7 пгт. Излучинск, Нижневартовский район Ханты-Мансийский автономный округ-Югра, Тюменская область 628634

**Руководители ОУ:**

**Исполняющий обязанности**

**директора** Африкян Татьяна Григорьевна (3466) 28-73-10

**Заместитель директора**

**по учебной работе** Немченко Марина Геннадьевна (3466) 28-73-97

**по учебной работе** Африкян Татьяна Григорьевна (3466) 28-73-97

**по учебной работе** Шитикова Ольга Николаевна (3466) 28-39-59

**по воспитательной работе** Искандарова Жулдуз Умарбековна (3466) 28-39-59

**Ответственный работник**

**муниципального органа**

**образования:** начальник отдела ресурсного обеспечения и комплексной безопасности управления образования и молодежной политики администрации Нижневартовского района, Шестакова Олеся Валерияновна, тел. (3466) 49-47-79

**Ответственный от**

**Госавтоинспекции:** инспектор по пропаганде БДД ОГИБДД МОМВД России «Нижневартовский» Билецкая Венера Раильевна, тел. (3466) 49-58-62

**Ответственные работники**

**за мероприятия по профилактике**

**детского травматизма** исполняющий обязанности заместителя директора по воспитательной работе Искандарова Жулдуз Умарбековна, тел. (3466) 28-39-59



**Руководитель или ответственный работник дорожно-эксплуатационной организации, осуществляющей содержание улично-дорожной сети (УДС)\*: ООО «ЮСТК» Гамаюнова И.И. (3466)28-22-53  
ООО «Садко» Мырза В.В. (3466) 56-61-43**

**Руководитель или ответственный работник дорожно-эксплуатационной организации, осуществляющей содержание технических средств организации дорожного движения (ТСОДД): ООО «ЮСТК» Гамаюнова И.И. (3466)28-22-53  
ООО «Садко» Мырза В.В. (3466) 56-61-43**

**Количество учащихся: 919 человек**

**Наличие уголка по БДД: имеется , фойе 2 этажа, классные кабинеты**

**Наличие автогородка (площадки) по БДД: имеется, на территории образовательного учреждения.**

**Наличие автобуса в ОУ: нет**

**Время занятий в ОУ:**

1-ая смена: 8:00 – 15.00

внеклассные занятия: с 15:00 – 19:00

**Телефоны оперативных служб:**

**(3466) 28-39-31 - Пожарная охрана;**

**(3466) 41-13-34, 112 Центр КУ Нижневартовского района Управление ГО и ЧС, ЕДДС;**

**(3466) 49-56-02, 49-57-02 Дежурная часть МОВД России «Нижневартовский»;**

**(3466) 26-11-41, 26-11-14 Центр медицины катастроф ХМАО – Югры;**

**(3466) 41-04-20 Дежурная часть Нацгвардии России в г. Нижневартовске;**

**(3466) 28-29-30 Скорая медицинская помощь;**

**(3466) 28-13-72 Дежурный администрации городского поселения Излучинск;**

**(3466) 28-13-56 – служба по организации общественной безопасности администрации пгт. Излучинск.**

\*Дорожно-эксплуатационные организации, осуществляющие содержание УДС и ТСОДД, несут ответственность в соответствии с законодательством Российской Федерации (Федеральный закон «О безопасности дорожного движения» от 10 декабря 1995 г. № 196-ФЗ. Кодексе Российской Федерации об административных правонарушениях. Гражданский кодекс Российской Федерации)

## Содержание:

### **I. План – схемы образовательной организации МБОУ Излучинская ОСШУИОП №2».**

1. Район расположения образовательной организации, пути движения транспортных средств и детей (обучающихся).

2. Организация дорожного движения в непосредственной близости от образовательной организации с размещением соответствующих технических средств организации дорожного движения, маршруты движения детей и расположение парковочных мест.

3. Маршруты движения организованных групп детей от МБОУ образовательной организации к стадиону, парку или спортивно-оздоровительному комплексу.

4. Пути движения транспортных средств к местам разгрузки/ погрузки и рекомендуемые безопасные пути передвижения детей по территории образовательной организации.

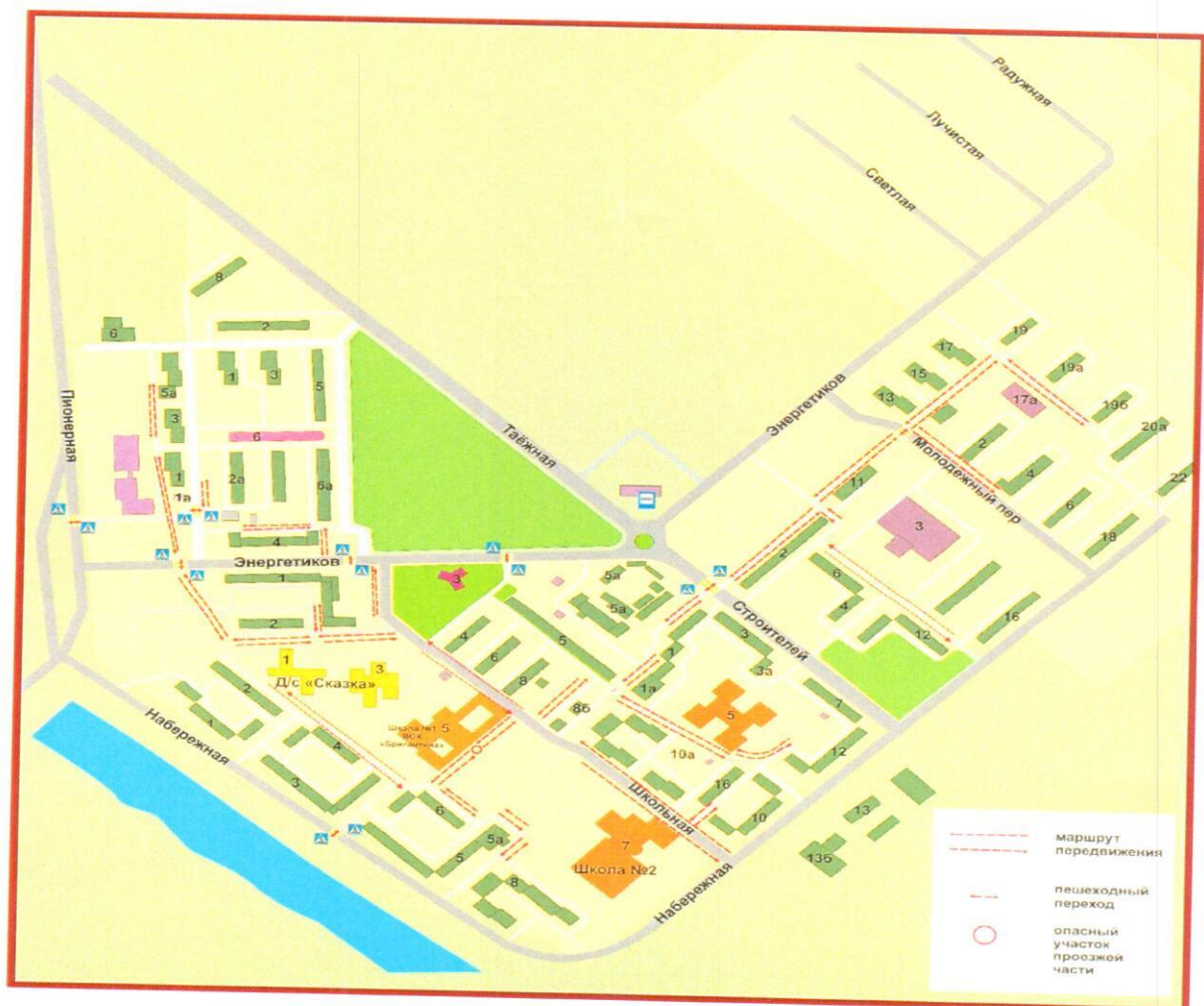


## I. План – схемы образовательной организации

### 1. Район расположения образовательной организации, пути движения транспортных средств и детей (обучающихся).

#### Рекомендации к составлению план- схемы района, расположения образовательной организации

1. Район расположения образовательной организации определяется группой жилых домов, зданий и улично-дорожной сетью с учетом остановок общественного транспорта (выходов из станций метро), центром которого является непосредственно образовательная организация.



2. Территория, указанная на схеме, включает:

- образовательную организацию;
- стадион вне территории образовательной организации, на котором могут проводиться занятия по физической культуре (при наличии);

- парк, в котором могут проводиться занятия с детьми на открытом воздухе (при наличии);
- спортивно-оздоровительный комплекс (при наличии);
- жилые дома, в которых проживает большая часть детей данной образовательной организации;
- автомобильные дороги и тротуары.

3. На схеме обозначены:

- расположение жилых домов, зданий и сооружений;
- сеть автомобильных дорог;
- пути движения транспортных средств;
- пути движения детей/ в /из образовательную организацию;
- опасные участки (места несанкционированных переходов на подходах к образовательной организации, места, имевшие место случаев дорожно-транспортных происшествий с участием детей-пешеходов и детей-велосипедистов);
- уличные (наземные - регулируемые/нерегулируемые) и внеуличные (надземные/подземные) пешеходные переходы;
- названия улиц и нумерация домов.

Схема необходима для общего представления о районе расположения образовательной организации. На схеме обозначены наиболее частые пути движения детей от дома (от отдаленных остановок маршрутных транспортных средств) к образовательной организации и обратно.

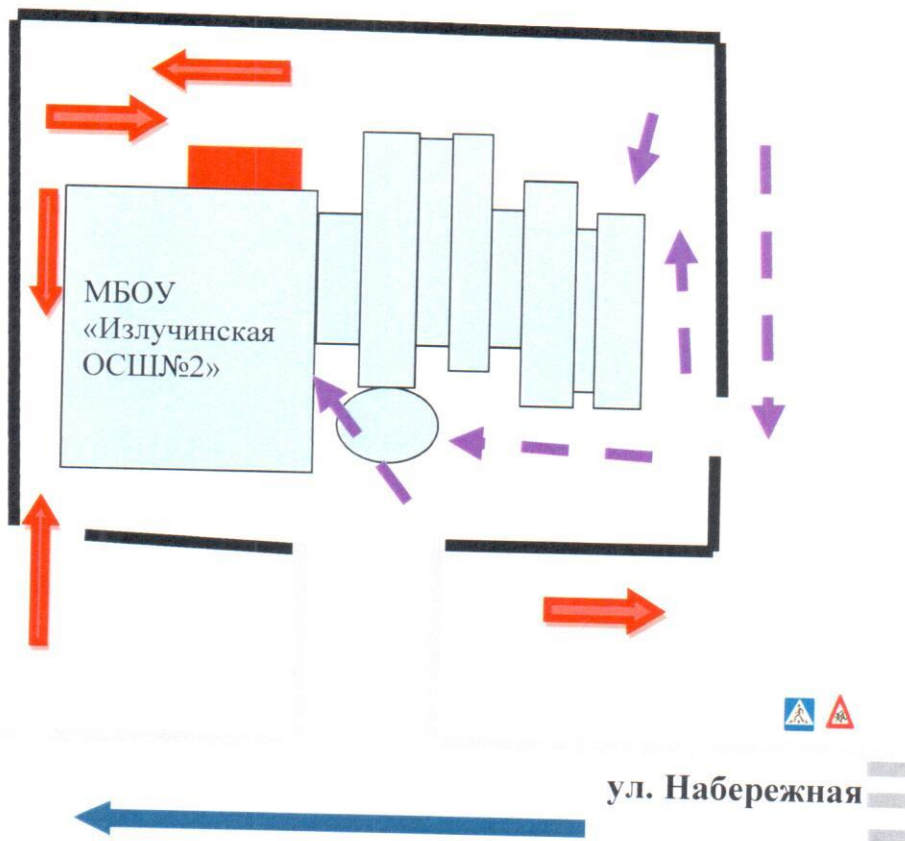
При исследовании маршрутов движения детей необходимо уделить особое внимание опасным зонам, где дети пересекают проезжие части дорог не по пешеходному переходу.








**2.Схема организация дорожного движения в непосредственной близости от образовательной организации с размещением соответствующих технических средств организации дорожного движения, маршруты движения детей и расположение парковочных мест.**



#### 4. Пути движения транспортных средств к месту разгрузки/погрузки и рекомендуемые безопасные пути передвижения детей по территории образовательной организации



-  -место разгрузки продуктов
-  Въезд и выезд грузовых средств
-  движение транспортных средств
-  ограждение образовательного учреждения
-  безопасное движение обучающихся, во время разгрузки и движения транспорта по территории ОУ